



АПБ

Утвержден
постановлением
администрации города Тулы

от « ____ » _____ 2025
№ _____

Внесение изменений в проект планировки и
межевания территории земельного участка,
расположенного южнее деревни Широно Ленинского
района Тульской области»

ТОМ 1

2025

**внесение изменений в
ПРОЕКТ ПЛАНИРОВКИ И МЕЖЕВАНИЯ ТЕРРИТОРИИ
земельного участка,
расположенного южнее деревни Широно
Ленинского района Тульской области**

Основная часть проекта планировки территории

Том 1

148-ППТ/14-25-1

Директор

Ю.Л. Фоменко

Главный инженер проекта

Е.Ю. Фалеева

СОСТАВ ПРОЕКТА ПЛАНИРОВКИ

ТОМ 1 ОСНОВНАЯ ЧАСТЬ ПРОЕКТА ПЛАНИРОВКИ ТЕРРИТОРИИ
(подлежит утверждению)

- положение о характеристиках планируемого развития территории;
- положения об очередности планируемого развития территории;
- графическая часть:
- Основной чертеж проекта планировки территории. М 1:2 000 (лист 1);
- Разбивочный чертеж красных линий. М 1:2 000 (лист 2).

ТОМ 2. МАТЕРИАЛЫ ПО ОБОСНОВАНИЮ ПРОЕКТА ПЛАНИРОВКИ ТЕРРИТОРИИ

- текстовая часть;
- графическая часть:
- Фрагмент карты планировочной структуры территорий городского округа Тула (лист 1);
- Схема организации движения транспорта и улично-дорожной сети. М 1:2 000 (лист 2);
- Схема границ территорий объектов культурного наследия. М 1:2 000 (лист 3);
- Схема границ зон с особыми условиями использования территории. М 1:2 000 (лист 4);
- Схема современного использования территории. М 1:2 000 (лист 5).

ТОМ 3. ОСНОВНАЯ ЧАСТЬ ПРОЕКТА МЕЖЕВАНИЯ ТЕРРИТОРИИ

- текстовая часть;
- графическая часть:
- Чертеж межевания территории М 1:2 000 (лист 1).

ТОМ 4. МАТЕРИАЛЫ ПО ОБОСНОВАНИЮ ПРОЕКТА МЕЖЕВАНИЯ ТЕРРИТОРИИ

- текстовая часть;
- графическая часть:
- Опорный план проекта межевания территории М 1:2 000 (лист 1).

Взам. инв. №											
Подп. и дата											
Инв. № подл.							148-ППТ/14-25-1	Стадия	Лист	Листов	
	Изм.	Кол.уч.	Лист	№ док.	Подп.	Дата					
	Разработал	Скирденко									Положения по проекту планировки
	Проверил	Фалеева									
							A П Б	архитектурно проектное бюро			

Внесение изменений в проект планировки и межевания территории земельного участка, расположенного южнее деревни Широно Ленинского района Тульской области выполнено на основании постановления администрации города Тулы от 21.08.2025 №326.

Данным проектом предусмотрены следующие изменения:

1. Смена функционального назначения следующих земельных участков:

- 71:14:020201:3845;
- 71:14:020201:3846;
- 71:14:020201:3847;
- 71:14:020201:3848;
- 71:14:020201:1768;
- 71:14:020201:1818;
- 71:14:020201:1850.

2. Образование нового земельного участка (ЗУ1) для размещения детского дошкольного учреждения из неразграниченных земель.

3. Изменение красных линий в связи с образованием нового земельного участка.

Инв. № подл.						148-ППТ/14-25-1	Лист
							2
Взам. инв. №							
Подп. и дата							
Изм.	Кол.уч.	Лист	№ док.	Подп.	Дата		

1. Положения о характеристиках планируемого развития территории

На территории проекта планировки не предполагается строительства объектов капитального строительства федерального и регионального значения.

На текущий момент в границах проекта планировки сформировано и застраиваются 192 участка ИЖС. И планируется перевод еще 5 земельных участков. Общее количество земельных участков ИЖС составляет 196.

1.1 Плотность и параметры застройки территории

Площадь участка проектирования - 31,45 га.
Жилищная обеспеченность - 30 м²/чел.
Средний состав семьи - 3,6 чел.
Расчетная численность населения - 690 человек.
Плотность населения - 22 чел/га.
Общая (ориентировочная) площадь жилых домов - 20 700 м².
Этажность застройки (предельное количество этажей) – 3 этажа.
Коэффициент застройки – 0,2.
Коэффициент плотности застройки – 0,4.
Количество земельных участков для индивидуальной жилой застройки - 196 шт.

Границы планируемого размещения объектов индивидуального жилищного строительства – в соответствии с Правилами землепользования и застройки городского округа Тула.

1.2 Развитие систем социального обслуживания

Планируется к размещению:

1. многофункциональный микроцентр, в его составе:
 - торговые объекты по продаже продовольственных и непродовольственных товаров,
 - аптечный пункт,
 - отделение банка,
 - отделение связи,
 - предприятия бытового обслуживания (мастерские, парикмахерские и т.п.),
 - общественные туалеты,
 - учреждения культуры,
 - пункт охраны порядка,
 - физкультурно-оздоровительный комплекс.
2. Площадка для мусоросборников.
3. Открытая гостевая стоянка на 11 м/м.
4. Детское дошкольное учреждение на 35 мест.

1.3 Развитие систем транспортного обслуживания

Улично-дорожная сеть запроектирована со следующими характеристиками:

1. Улица в жилой застройке. Ширина в красных линиях - 14 м, число полос движения - 2, шириной 3 м, ширина тротуара 1,5 м.
2. Основной проезд 1. Ширина в красных линиях - 12 м, число полос движения - 2, шириной 2,75 м, ширина тротуара 1,0 м.
3. Основной проезд 2. Ширина в красных линиях - 10 м, число полос движения - 2, шириной 2,75 м, ширина тротуара 1,0 м.

1.4 Развитие систем инженерно-технического обеспечения

Планируется к размещению:

1. Газораспределительная сеть для отопления и пищевого приготовления. Точка подключения находится в 2,5 км. от д. Широко.
2. Сеть водоснабжения с водозаборной скважиной и водонапорной башней.
3. Сеть электроснабжения.
4. Водоотведение:
 - от индивидуальных жилых домов в локальные очистные сооружения - септики, предусмотренные на каждом участке,
 - от многофункционального микроцентра и ДДУ - в накопительные емкости (герметичные резервуары).

2. Положение об очередности планируемого развития территории

Развитие территории планируется в 1 этап. Срок реализации проекта до 2035 года.

3. Ведомость границ красных линий

Таблица 1

№ точки	X, м	Y, м	Длины линий, м	Дир. угол, градусы, минуты
Зона 9				
1	757586,51	270935,05	649,05	103 15,6
2	757437,64	271566,80	6,48	154 53,9
3	757431,77	271569,55	6,48	132 15,0
4	757427,41	271574,35	31,78	193 15,7
5	757396,48	271567,06	646,33	283 15,6
6	757544,73	270937,96	41,88	356 00,9
			Площадь кв.м.:	26054
Зона 3				
7	757618,31	270932,83	66,52	41 23,2
8	757668,22	270976,81	25,52	110 30,5
9	757659,28	271000,71	42,09	198 33,8
10	757619,38	270987,31	39,00	195 14,2
11	757581,75	270977,06	43,54	283 15,1

Изм.	Кол.уч.	Лист	№ док.	Подп.	Дата
Изм.	Кол.уч.	Лист	№ док.	Подп.	Дата
Изм.	Кол.уч.	Лист	№ док.	Подп.	Дата

Инва. № подл.	Подп. и дата	Взам. инв. №

12	757591,73	270934,68	26,64	356 01,1
			Площадь кв.м.:	3446
Зона 2				
13	757735,53	270959,87	54,27	76 12,3
14	757748,47	271012,57	39,99	166 12,0
15	757709,63	271022,11	17,05	204 45,7
16	757694,15	271014,97	32,68	202 28,1
17	757663,95	271002,48	28,99	290 31,0
18	757674,11	270975,33	63,34	345 52,3
			Площадь кв.м.:	3505
Зона 1				
19	757749,67	271017,42	386,02	76 11,6
20	757841,79	271392,29	109,58	174 27,3
21	757732,72	271402,88	160,80	135 03,3
22	757618,91	271516,47	74,82	102 20,4
23	757602,92	271589,56	21,79	268 31,6
24	757602,36	271567,78	16,46	261 45,4
25	757600,00	271551,49	17,55	255 40,7
26	757595,66	271534,49	19,44	249 09,0
27	757588,74	271516,32	19,44	242 13,3
28	757579,68	271499,12	180,54	315 03,2
29	757707,46	271371,58	85,50	346 11,8
30	757790,49	271351,18	66,40	256 11,9
31	757774,65	271286,70	26,74	217 11,2
32	757753,35	271270,54	12,53	307 10,9
33	757760,92	271260,56	12,42	218 55,2
34	757751,26	271252,76	12,90	127 11,4
35	757743,46	271263,04	44,37	217 11,3
36	757708,11	271236,22	2,85	261 43,7
37	757707,70	271233,40	68,14	306 19,3
38	757748,06	271178,50	156,04	256 11,6
39	757710,82	271026,97	40,01	346 11,4
			Площадь кв.м.:	29294
Зона 4				
40	757590,15	270989,73	34,93	15 35,8
41	757623,79	270999,12	33,81	18 55,0
42	757655,77	271010,08	37,12	22 14,4
43	757690,13	271024,13	12,01	24 33,5
44	757701,05	271029,12	79,10	76 11,4
45	757719,93	271105,93	2,83	121 16,6
46	757718,46	271108,35	29,00	166 11,6
47	757690,30	271115,27	38,54	205 46,4
48	757655,59	271098,51	21,80	202 39,6
49	757635,47	271090,11	34,41	199 36,9
50	757603,06	271078,56	33,15	195 51,6
51	757571,17	271069,50	2,76	239 32,1
52	757569,77	271067,12	78,01	283 15,5
53	757587,66	270991,19	2,89	329 36,9
			Площадь кв.м.:	11493
Зона 5				
54	757569,01	271079,21	28,43	15 45,4
55	757596,37	271086,93	29,47	18 58,2
56	757624,24	271096,51	29,52	22 12,7
57	757651,57	271107,67	29,40	25 28,0
58	757678,11	271120,31	12,08	27 43,9
59	757688,80	271125,93	33,00	346 12,2
60	757720,85	271118,06	2,83	31 06,2
61	757723,27	271119,52	58,52	76 11,9
62	757737,23	271176,35	63,31	126 19,3
63	757699,73	271227,36	2,87	170 10,6

Изм.	Кол.уч.	Лист	№ док.	Подп.	Дата	148-ППТ/14-25-1	Лист
							5

64	757696,90	271227,85	29,31	214 12,6
65	757672,66	271211,37	36,65	209 34,8
66	757640,79	271193,28	32,69	204 58,4
67	757611,16	271179,48	32,69	200 38,2
68	757580,57	271167,96	31,73	196 23,1
69	757550,13	271159,01	2,80	238 45,3
70	757548,68	271156,62	78,01	283 15,5
71	757566,57	271080,69	2,85	328 45,6
			Площадь кв.м.:	15486
Зона 6				
72	757547,91	271168,77	33,86	16 39,8
73	757580,35	271178,48	35,89	21 21,2
74	757613,78	271191,55	35,90	26 09,9
75	757646,00	271207,38	35,90	30 58,0
76	757676,78	271225,85	35,89	35 47,6
77	757705,89	271246,84	42,00	37 41,8
78	757739,12	271272,52	33,55	37 11,3
79	757765,85	271292,80	50,57	76 11,5
80	757777,92	271341,91	2,83	121 16,6
81	757776,45	271344,33	70,45	166 11,8
82	757708,03	271361,14	2,11	197 55,2
83	757706,02	271360,49	25,32	227 51,0
84	757689,03	271341,72	31,55	223 07,5
85	757666,00	271320,15	31,55	217 53,6
86	757641,10	271300,77	31,56	212 39,5
87	757614,53	271283,74	31,55	207 25,1
88	757586,52	271269,21	31,55	202 12,0
89	757557,31	271257,29	29,61	197 06,4
90	757529,01	271248,58	2,80	239 02,2
91	757527,57	271246,18	78,01	283 15,9
92	757545,47	271170,25	2,85	328 45,6
			Площадь кв.м.:	21447
Зона 7				
93	757526,82	271258,34	33,18	17 33,7
94	757558,45	271268,35	34,29	23 18,8
95	757589,94	271281,92	34,30	29 10,4
96	757619,89	271298,64	34,30	35 02,3
97	757647,97	271318,33	34,30	40 53,9
98	757673,90	271340,79	33,67	46 42,5
99	757696,99	271365,30	2,71	92 19,5
100	757696,88	271368,01	78,32	135 03,1
101	757641,45	271423,34	2,97	183 05,0
102	757638,48	271423,18	31,56	227 24,1
103	757617,12	271399,95	32,17	220 11,0
104	757592,54	271379,19	32,16	212 55,2
105	757565,54	271361,71	32,16	205 38,9
106	757536,55	271347,79	30,23	198 34,4
107	757507,89	271338,16	2,79	239 06,4
108	757506,46	271335,77	78,03	283 15,7
109	757524,36	271259,82	2,87	328 58,1
			Площадь кв.м.:	15179
Зона 8				
110	757577,91	271381,08	41,50	38 56,1
111	757610,19	271407,16	31,78	47 34,6
112	757631,63	271430,62	2,66	93 13,7
113	757631,48	271433,28	78,69	135 03,4
114	757575,78	271488,87	3,04	184 43,0
115	757572,75	271488,62	29,52	229 04,0
116	757553,41	271466,32	27,53	218 56,4
117	757532,00	271449,02	26,72	209 18,5

Изм.	Кол.уч.	Лист	№ док.	Подп.	Дата
Инва. № подл.	Подп. и дата	Взам. инв. №			

Изм.	Кол.уч.	Лист	№ док.	Подп.	Дата

118	757508,70	271435,94	23,44	200 23,9
119	757486,73	271427,77	2,75	239 53,6
120	757485,35	271425,39	78,07	283 15,3
121	757503,25	271349,40	2,88	329 20,6
122	757505,73	271347,93	39,42	19 55,2
123	757542,79	271361,36	40,28	29 18,9
			Площадь кв.м.:	10964
Зона 10				
124	757484,19	271439,53	34,05	23 06,1
125	757515,51	271452,89	31,96	35 47,6
126	757541,43	271471,58	31,95	48 02,7
127	757562,79	271495,34	31,96	60 18,4
128	757578,62	271523,10	31,94	72 35,2
129	757588,18	271553,58	31,96	84 51,9
130	757591,04	271585,41	31,95	97 07,2
131	757587,08	271617,11	31,95	109 23,6
132	757576,47	271647,25	31,95	121 39,9
133	757559,70	271674,44	31,95	133 56,1
134	757537,53	271697,45	31,95	146 11,4
135	757510,98	271715,23	31,95	158 28,7
136	757481,26	271726,95	31,96	170 44,6
137	757449,72	271732,09	34,06	183 24,0
138	757415,72	271730,07	2,91	236 38,3
139	757414,12	271727,64	79,28	283 15,8
140	757432,31	271650,47	2,65	324 41,3
141	757434,47	271648,94	21,33	356 53,0
142	757455,77	271647,78	12,44	342 18,5
143	757467,62	271644,00	12,44	331 34,8
144	757478,56	271638,08	12,45	320 50,2
145	757488,21	271630,22	12,43	310 06,4
146	757496,22	271620,71	12,45	299 20,7
147	757502,32	271609,86	12,44	288 36,6
148	757506,29	271598,07	12,44	277 54,1
149	757508,00	271585,75	12,45	267 08,7
150	757507,38	271573,32	12,44	256 25,3
151	757504,46	271561,23	12,44	245 42,1
152	757499,34	271549,89	12,44	234 55,0
153	757492,19	271539,71	12,44	224 15,1
154	757483,28	271531,03	21,34	209 36,3
155	757464,73	271520,49	2,64	241 58,7
156	757463,49	271518,16	79,28	283 15,4
157	757481,67	271440,99	2,91	329 54,8
			Площадь кв.м.:	26862
Зона 11				
158	757489,94	271557,71	12,65	69 13,0
159	757494,43	271569,54	12,98	82 44,6
160	757496,07	271582,42	12,98	96 27,4
161	757494,61	271595,32	12,99	110 04,9
162	757490,15	271607,52	12,98	123 47,3
163	757482,93	271618,31	12,65	137 16,5
164	757473,64	271626,89	12,64	150 38,2
165	757462,62	271633,09	12,65	163 56,6
166	757450,46	271636,59	12,65	177 16,9
167	757437,82	271637,19	3,05	233 32,6
168	757436,01	271634,74	36,65	283 16,0
169	757444,42	271599,07	5,64	340 13,0
170	757449,73	271597,16	5,65	320 31,9
171	757454,09	271593,57	7,81	296 57,5
172	757457,63	271586,61	7,81	269 33,6
173	757457,57	271578,80	5,65	246 04,1

Инд. № подл.	Подп. и дата	Взам. инв. №

Изм.	Кол.уч.	Лист	№ док.	Подп.	Дата

174	757455,28	271573,64	5,66	226 17,3
175	757451,37	271569,55	36,64	283 16,2
176	757459,78	271533,89	3,05	332 50,8
177	757462,49	271532,50	12,65	29 14,4
178	757473,53	271538,68	12,65	42 34,0
179	757482,85	271547,24	12,64	55 53,7
			Площадь кв.м.:	3705
Зона 13				
180	757473,12	271741,20	2,82	33 24,5
181	757475,47	271742,75	25,39	78 02,6
182	757480,73	271767,59	191,44	103 15,6
183	757436,82	271953,93	4,23	148 13,4
184	757433,22	271956,16	68,00	193 15,2
185	757367,03	271940,57	4,24	238 17,7
186	757364,80	271936,96	199,04	283 15,5
187	757410,45	271743,23	2,75	326 42,9
188	757412,75	271741,72	19,38	6 50,8
189	757431,99	271744,03	19,37	359 58,2
190	757451,36	271744,02	21,94	352 37,0
			Площадь кв.м.:	15462
Зона 12				
191	757490,84	271768,30	0,02	90 00,0
192	757490,84	271768,32	4,52	28 39,7
193*	757494,81	271770,49	27,72	25 09,0
194*	757519,90	271782,27	42,76	110 31,2
195*	757504,91	271822,32	79,61	118 31,1
196*	757466,90	271892,27	4,60	193 18,7
197	757462,42	271891,21	31,74	67 39,1
198	757474,49	271920,57	38,32	36 31,9
199	757505,28	271943,38	64,01	19 36,4
200	757565,58	271964,86	9,76	56 03,9
201	757571,03	271972,96	15,26	103 15,7
202	757567,53	271987,81	121,99	193 15,6
203	757448,79	271959,83	4,24	238 17,7
204	757446,56	271956,22	193,07	283 15,5
			Площадь кв.м.:	6648
Зона 14				
205	757430,90	271595,41	590,00	103 15,6
206	757295,57	272169,68	42,19	211 48,8
207	757259,72	272147,44	586,28	283 15,6
208	757394,19	271576,79	31,78	13 15,7
209	757425,12	271584,08	6,48	74 20,0
210	757426,87	271590,32	6,49	51 37,8
			Площадь кв.м.:	23671
Зона 19				
211	757433,15	271969,50	204,00	103 15,6
212	757386,36	272168,06	4,24	148 06,6
213	757382,76	272170,30	68,00	193 15,7
214	757316,57	272154,70	4,24	238 17,7
215	757314,34	272151,09	204,00	283 15,6
216	757361,13	271952,53	4,24	328 17,7
217	757364,74	271950,30	67,99	13 15,8
218	757430,92	271965,90	4,23	58 13,4
			Площадь кв.м.:	15520
Зона 17				
219	757507,13	271986,94	204,00	103 15,6
220	757460,34	272185,50	4,24	148 17,7
221	757456,73	272187,73	58,00	193 16,0
222	757400,28	272174,42	4,24	238 06,6
223	757398,04	272170,82	204,00	283 15,6

Изм.	Кол.уч.	Лист	№ док.	Подп.	Дата
Инва. № подл.	Подп. и дата	Взам. инв. №			

224	757444,83	271972,26	4,25	328 10,8
225	757448,44	271970,02	58,01	13 15,9
226	757504,90	271983,33	4,24	58 17,7
			Площадь кв.м.:	13423
Зона 16				
227	757521,44	271987,23	36,00	13 14,9
228	757556,48	271995,48	2,83	58 16,4
229	757557,97	271997,89	96,00	103 15,6
230	757535,95	272091,33	2,82	148 10,0
231	757533,55	272092,82	36,00	193 15,9
232	757498,51	272084,56	2,83	238 16,4
233	757497,02	272082,15	96,00	283 15,6
234	757519,04	271988,71	2,82	328 20,4
			Площадь кв.м.:	3992
Зона 15				
235	757574,84	271978,61	32,58	56 01,3
236	757593,05	272005,63	76,42	83 46,8
237	757601,33	272081,60	167,92	139 46,5
238	757473,12	272190,04	5,08	120 14,9
239	757470,56	272194,43	101,35	283 15,7
240	757493,81	272095,78	2,82	328 10,0
241	757496,21	272094,29	50,00	13 15,7
242	757544,88	272105,76	130,63	283 15,5
			Площадь кв.м.:	7954
Зона 18				
243	757313,82	272166,38	156,36	13 15,5
244	757466,01	272202,24	62,19	120 13,8
245	757434,70	272255,97	148,95	211 48,5
246	757308,12	272177,46	9,09	283 17,2
247	757310,21	272168,61	4,24	328 17,7
			Площадь кв.м.:	5589

* изменяемые проектом планировки координаты красных линий.

4. Ведомость границ территории проекта планировки территории

Таблица 2


№ точки	X, м	Y, м	Длины линий, м	Дир. угол, м
1	757735,53	270959,86	445,29	76 11,7
2	757841,79	271392,29	109,57	174 27,5
3	757732,73	271402,87	160,81	135 03,3
4	757618,91	271516,47	160,88	102 20,1
5	757584,54	271673,64	120,86	142 16,8
6	757488,94	271747,58	20,83	84 45,9
7	757490,84	271768,32	4,52	28 39,7
8	757494,81	271770,49	27,72	25 09,0
9	757519,90	271782,27	42,76	110 31,2
10	757504,91	271822,32	79,61	118 31,1
11	757466,90	271892,27	4,60	193 18,7
12	757462,42	271891,21	31,74	67 39,1
13	757474,49	271920,57	38,32	36 31,9
14	757505,28	271943,38	64,01	19 36,4
15	757565,58	271964,86	49,16	56 01,7
16	757593,05	272005,63	76,42	83 46,8
17	757601,33	272081,60	167,92	139 46,5
18	757473,12	272190,04	76,31	120 13,9
19	757434,70	272255,97	205,90	211 48,5

Ив. № подл.	Подп. и дата	Взам. инв. №

Изм.	Кол.уч.	Лист	№ док.	Подп.	Дата

20	757259,72	272147,44	1242,62	283 15,6
21	757544,73	270937,95	73,76	356 00,7
22	757618,31	270932,82	66,52	41 23,2
23	757668,22	270976,80	69,41	345 52,4
Площадь кв.м.:				314474

Инв. № подл.	Подп. и дата	Взам. инв. №							148-ППТ/14-25-1	Лист
										10
			Изм.	Кол.уч.	Лист	№ док.	Подп.	Дата		



Администрация города Тулы

ПОСТАНОВЛЕНИЕ

от 21.08.2025 № 326

О подготовке проекта внесения изменений в проект планировки и межевания территории земельного участка, расположенного южнее деревни Широно Ленинского района Тульской области

В соответствии со статьёй 45 Градостроительного кодекса Российской Федерации, рассмотрев заявление гражданина Российской Федерации Барчукова Павла Владимировича о подготовке проекта внесения изменений в проект планировки и межевания территории земельного участка, расположенного южнее деревни Широно Ленинского района Тульской области, утвержденный постановлением администрации города Тулы от 15.09.2015 №4760 «Об утверждении документации по планировке территории земельного участка, расположенного южнее деревни Широно Ленинского района Тульской области», на основании Устава муниципального образования городской округ город Тула администрация города Тулы ПОСТАНОВЛЯЕТ:

1. Подготовить проект внесения изменений в проект планировки и межевания территории земельного участка, расположенного южнее деревни Широно Ленинского района Тульской области, утвержденный постановлением администрации города Тулы от 15.09.2015 №4760 «Об утверждении документации по планировке территории земельного участка, расположенного южнее деревни Широно Ленинского района Тульской области», (далее – документация).


2. Предложить гражданину Российской Федерации Барчукову Павлу Владимировичу обеспечить подготовку документации за счёт собственных средств без последующей компенсации из бюджета города Тулы и представить в администрацию города Тулы для проверки на соответствие требованиям законодательства о градостроительной деятельности в течение шести месяцев.

3. Предложения о порядке, сроках подготовки и содержании документации представлять в администрацию города Тулы по адресу: г. Тула, пр. Ленина, д. 2, справки по телефонам: 8 (4872) 56-76-13, 8 (4872) 30-34-10.

4. Опубликовать постановление путём его размещения в официальном сетевом издании муниципального образования город Тула «Сборник правовых актов и иной официальной информации муниципального образования город Тула» в информационно-телекоммуникационной сети «Интернет» в течение трех дней со дня его принятия, а также разместить на официальном сайте администрации города Тулы в информационно-телекоммуникационной сети «Интернет».

5. Постановление вступает в силу со дня подписания.

Глава администрации
города Тулы



И.И. Беспалов



Граница проекта планировки территории
Красная линия
Точки границ ППТ
Условные номера земельных участков
Улично-дорожная сеть
Территории общего пользования
Границы территории ОКН

Зона объектов культурного наследия

Участки индивидуальной жилой застройки

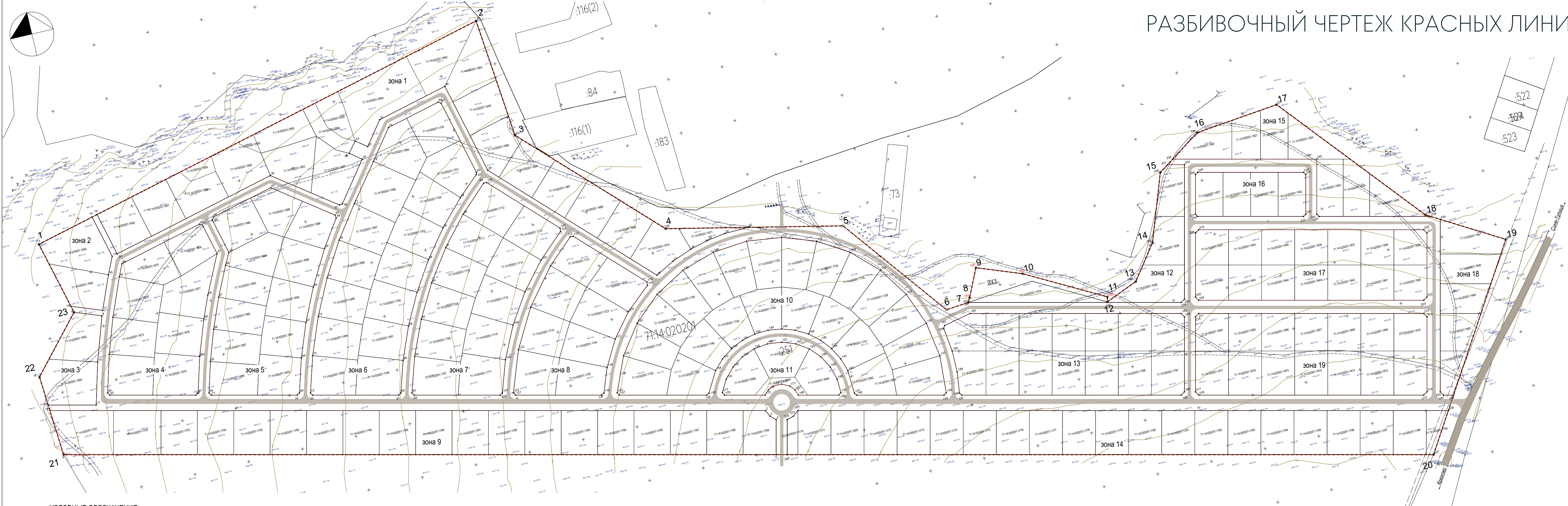
Зона объектов коммунально-бытового обслуживания

Зона объектов социальной инфраструктуры

Номер п/п	Наименование	Ед. изм.	Кол-во
1	Площадь территории в границах проекта планировки	га	31,45
2	Площадь участков индивидуальной жилой застройки	га	25,01
3	Площадь территорий общего пользования (улицы, проезды, скверы)	га	5,50
	в т.ч. площадь асфальтобетонного покрытия	га	1,62
4	Территория объектов коммунально-бытового назначения	га	0,29
5	Территория объектов социального назначения	га	0,33
6	Иные	га	0,32

Формат 750x29

РАЗБИВОЧНЫЙ ЧЕРТЕЖ КРАСНЫХ ЛИНИЙ



УСЛОВНЫЕ ОБОЗНАЧЕНИЯ

сущ.	проект.

Граница проекта планировки территории
Красная линия
Точки границ ППТ
Условные номера земельных участков
Улично-дорожная сеть

сущ.	проект.

Территории общего пользования
Точки границ красных линий

Примечание:
1. Координаты характерных точек границ территориальных зон - см. текстовую часть Том 1.

						148-ППТ/14-25-1		
						внесение изменений в ПРОЕКТ ПЛАНИРОВКИ И МЕЖЕВАНИЯ ТЕРРИТОРИИ, земельного участка, расположенного южнее деревни Ширино Ленинского района Тульской области		
Изм.	К.уч.	Лист	№ док.	Подп.	Дата	Том 1. ОСНОВНАЯ ЧАСТЬ	Статья	Лист
								2
Выполнил	Скиренко А.Д.					Разбивочный чертеж красных линий М 1:2 000	А П Б архитектурно проектное бюро	
Проверил	Фалеева Е. Ю.							